
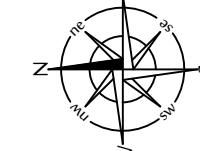



LEGENDA

- grana zahvata plana
- grana obalnog područja
- grana između sektora
- grana i oznaka vlasništva
- ostale linije
- postojeći objekti
- pomocni objekti
- nazivi objekata, ulica, rijeka
- oznaka urbanističke parcele
- grana urbanističke parcele
- Marina
- Svetionik
- Trajekt
- svjetska bastina
- sakralna arhitektura
- spomen obeljezje
- trasa Brze obalne saob.
- postojeći 110 kV dalekovod
- postojeći 35 kV elektrovd
- postojeći 10 kV elektrovd
- postojeće trafostanica
- postojeći 110 kV dalekovod sa zonom zaštite
- planirani 10kV-ni kabal
- planirana trafo stanica 10/0.4kV/kV
- Planirani 35kV/ni kabal
- planirani 35kV/ni kabal sa zonom zaštite do ukidanja
- 10 kV elektrovd koji se ukida

**Državna studija lokacije
"Sektor 20" & "Sektor 21"**

**Elektroenergetska infrastruktura
List br.1 - dio karte za "Sektor 20"**

Investitor	Oznaka sjevera
 Ministarstvo održivog razvoja i turizma	
Obrađivač	Razmjera
 republički zavod za urbanizam i projektovanje - ad podgorica	R 1:2 500
	Broj lista
	11